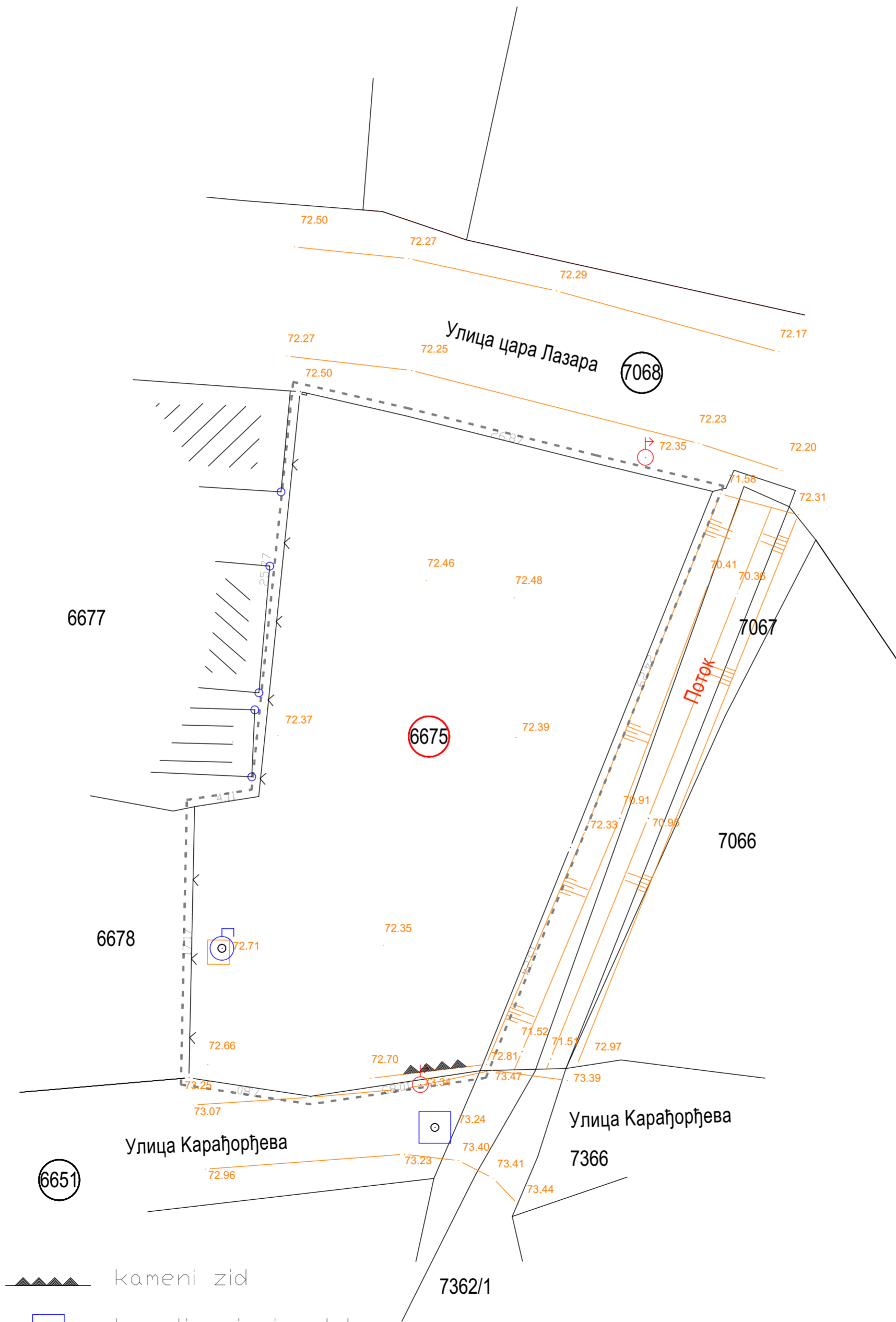






СИТУАЦИОНИ ПЛАН

кп.бр. 6675 КО Голубац



-  kameni zid
-  kanalizacioni saht
-  bandera

Legenda	
	GRANICA URBANISTIČKOG PROJEKTA
	GRANICA KATASTARSKE PARCELE
	BROJ KATASTARSKE PARCELE KOJA JE PREMET URBANISTIČKOG PROJEKTA
6678 6677 7067	BROJEVI SUSEDNIH KATASTARSKIH PARCELA KO GOLUBAC
	BROJ KATASTARSKE PARCELE UL.CARA LAZARA I UL.KARADORDEVA

	PROJEKTI BIR MS Dom <small>Београд, Др. Сабора, бр. 060/3 532 999</small>		M.P.		
	OBJEKAT: STAMBENI OBJEKAT P+4 Golubac				
ODGOVORNI PROJEKTANT: Snežana Stanković dipl.inž.arh.		OZNAKA I NAZIV: URBANISTIČKI PROJEKAT			
LICENCA BROJ: 200 0810 05				RAZMERA: 1:250	VRSTA: UP
POTPRIS: IVESTITORI: "Urbana gradnja" Majilovac		CRTEŽ: KATASTARSKO-TOPOGRAFSKI PLAN SA GRANICOM OBUHVATA URBANISTIČKOG PROJEKTA		BR. T.D.: UP-04/21	LIST: 2.